

ПРОТОКОЛ
заседания Комиссии по недропользованию Камчатского края
(далее – Комиссия)

г. Петропавловск-Камчатский

18.06.2024 № 5

Председатель Комиссии: Кумарьков А.А.

Секретарь Комиссии: Дехтярь Т.Н.

Присутствовали: Браун Л.А., Бычков А.Т., Грашовень С.С., Лебедько А.В., Лесин А.М., Постика А.В., Труфанов В.А., Шевель Н.М., Юрков А.А.

Приглашенные: консультант отдела недропользования и горной промышленности Министерства природных ресурсов и экологии Камчатского края Арнаутова А.А., оперуполномоченный отдела № 3 Управления экономической безопасности и противодействия коррупции УМВД России по Камчатскому краю лейтенант полиции Бондарева Н.К.

В соответствии с частью 11 раздела 3 Положения о Комиссии по недропользованию Камчатского края, утвержденного приказом Министерства природных ресурсов и экологии Камчатского края от 22.05.2024 № 142-П, Комиссия по недропользованию Камчатского края правомочна принимать решения (по списочному составу 15 человек, присутствуют 11).

Повестка заседания:

1. О рассмотрении заявочных материалов на предоставление права пользования участками недр местного значения (далее – УНМЗ) без проведения аукциона:

- муниципального казенного учреждения «Служба дорожного хозяйства и благоустройства «село Тиличики» (далее – МКУ «Служба ДХиБ с. Тиличики»; вх. № 26/3523 от 27.05.2024) на предоставление права пользования УНМЗ «Тиличикский ДорХоз» для геологического изучения недр в целях поисков и оценки месторождений общераспространенных полезных ископаемых (песчано-гравийные породы);

- общества с ограниченной ответственностью «Тымлатский рыбокомбинат» на предоставление права пользования УНМЗ «Лагунный-1» для разведки и добычи питьевых подземных вод (вх. № 26/3554 от 28.05.2024).

2. О рассмотрении заявочных материалов муниципального унитарного предприятия «Горсети» (далее – МУП «Горсети»; вх. № 26/3756 от 10.06.2024) на внесение изменений в лицензию на пользование недрами ПТР 015278 ТЭ в части изменения границ лицензионной площади в сторону уменьшения по основанию, предусмотренному подпунктом «а» пункта 12 Положения об установлении и изменении границ участков недр, предоставленных в пользование, утвержденного постановлением Правительства Российской Федерации от 03.05.2012 № 429 (далее – Положение).

1. О рассмотрении заявочных материалов на предоставление права пользования участками недр местного значения без проведения аукционов

Слушали: Дехтярь Т.Н., Бычкова А.Т.; выступили: Браун Л.А., Лебедько А.В., Лесин А.М., Кумарьков А.А., Постика А.В., Труфанов В.А., Шевель Н.М., Юрков А.А.

КОМИССИЯ ОТМЕЧАЕТ:

1.1. Заявочные материалы МКУ «Служба ДХиБ с. Тиличики» о предоставлении права пользования УНМЗ «Тиличикский ДорХоз» для геологического изучения недр в целях поисков и оценки месторождений общераспространенных полезных ископаемых (песчано-гравийные породы) соответствуют требованиям части 33 административного регламента предоставления Министерством природных ресурсов и экологии Камчатского края государственной услуги по подготовке материалов для принятия решения о предоставлении права пользования УНМЗ на территории Камчатского края без проведения аукционов, утвержденного приказом Министерства от 16.12.2021 № 410-П (далее – Административный регламент). Участок недр включен в перечень участков недр местного значения по Камчатскому краю на 2023 год, согласованный письмом Камчатнедр от 07.07.2023 № 08-31/397 и утвержденный Министерством природных ресурсов и экологии Камчатского края.

Оснований для отказа заявителю в предоставлении права пользования участком недр местного значения не установлено.

1.2. Заявочные материалы ООО «Тымлатский рыбокомбинат» о предоставлении права пользования УНМЗ «Лагунный-1» для разведки и добычи питьевых подземных вод соответствуют требованиям части 36 Административного регламента, оснований для отказа заявителю в предоставлении права пользования участком недр местного значения не установлено.

Вместе с тем, в ходе рассмотрения заявочных материалов выявлено, что границы земельного участка с кадастровым номером 82:02:000014:290 и видом разрешенного использования «для размещения производственных и административных зданий и сооружений, строений сооружений и обслуживающих объектов», предоставленного в пользование ООО «Тымлатский рыбокомбинат» по Договору аренды земельного участка от 21.05.2018 года, в пределах которого располагается испрашиваемый УНМЗ, пересекают границы земель лесного фонда, в связи с чем, заявителю рекомендуется привести документы на пользование земельным и лесным участком в соответствии с их фактической принадлежностью, а также инициировать устранение противоречий в сведениях, содержащихся в Государственном лесном реестре и в Едином государственном реестре недвижимости.

ПО ИТОГАМ ГОЛОСОВАНИЯ РЕШИЛИ:

1.1. Руководствуясь абзацем пятым пункта 7 части 1 статьи 10.1 Закона Российской Федерации от 21.02.1992 «О недрах» (далее – Закон «О недрах»), пунктом 1 части 37 Порядка предоставления в пользование УНМЗ на территории Камчатского края, утвержденного постановлением Правительства Камчатского

края от 20.04.2022 № 197-П (далее – Порядок), Административным регламентом, рекомендовать Министерству природных ресурсов и экологии Камчатского края (далее – Министерство) предоставить МКУ «Служба ДХиБ с. Тилички» право пользования УНМЗ «Тиличикский ДорХоз» для геологического изучения недр в целях поисков и оценки месторождений общераспространенных полезных ископаемых (песчано-гравийные породы) сроком на 7 лет;

голосовали: за – 11, против – 0, воздержались – 0.

1.2. Руководствуясь абзацем шестым пункта 7 части 1 статьи 10.1 Закона «О недрах», пунктом 1 части 37 Порядка, Административным регламентом, рекомендовать Министерству предоставить ООО «Тымлатский Рыбокомбинат» право пользования УНМЗ «Лагунный-1» для разведки и добычи питьевых подземных вод сроком на 25 лет;

голосовали: за – 8, против – 0, воздержались – 3.

2. О рассмотрении заявочных материалов МУП «Горсети» на внесение изменений в лицензию на пользование недрами ПТР 015278 ТЭ в части изменения границ лицензионной площади в сторону уменьшения (вх. № 26/3756 от 10.06.2024)

Слушали: Дехтярь Т.Н.; выступили: Браун Л.А., Лебедько А.В., Лесин А.М., Кумарьков А.А., Постика А.В., Труфанов В.А., Шевель Н.М., Юрков А.А.

КОМИССИЯ ОТМЕЧАЕТ:

Заявочные материалы МУП «Горсети» о внесении изменений в лицензию на пользование недрами ПТР 015278 ТЭ в части изменения границ лицензионной площади в сторону уменьшения по основанию, предусмотренному подпунктом «а» пункта 12 Положения, а именно исключения из лицензионной площади лицензии на пользование недрами ПТР 015278 ТЭ, предоставленной для разведки и добычи песчано-гравийной смеси на участках недр «Западный» и «Восточный» Паланского месторождения, содержащего согласно Территориальному балансу общераспространенных полезных ископаемых Камчатского края по состоянию на 01.01.2024 общие (неразграниченные) запасы песчано-гравийной смеси категории А+В+С₁ в объеме 749,9 тыс. м³, категории С₂ в объеме 2700 тыс. м³, участка недр «Восточный» в связи с нахождением в его границах взлетно-посадочной полосы Паланского аэропорта и приаэродромной территории, по комплектности соответствуют установленным частью 14 Положения требованиям. Вместе с тем, нормами пункта 12 Положения, регулирующего случаи изменения границ участка недр в сторону его уменьшения, внесение изменений в границы участка недр в рассматриваемом случае не предусмотрено. Кроме того, согласно пункту 12(1) Положения, при отказе пользователя недр от части участка недр по результатам соответствующего вида проведенных на участке недр работ по геологическому изучению недр и (или) разведке полезных ископаемых изменение границ участка недр в сторону его уменьшения в случае, если уменьшаемая часть участка недр содержит запасы полезных ископаемых, которые указаны в лицензии на пользование недрами и в отношении которых была проведена в установленном

порядке государственная экспертиза запасов полезных ископаемых и подземных вод, не допускается.

С учетом изложенного, а также сложившихся инженерно-геологических и экономических условий для разработки запасов ОПИ участков недр «Западный» и «Восточный» Паланского месторождения песчано-гравийной смеси (участок недр «Восточный» включает взлетно-посадочную полосу, а участок недр «Западный» частично расположен в третьей и четвертой подзоне приаэродромной территории) рекомендовать недропользователю (МУП «Горсети») обосновать в технической проектной документации на разработку месторождения проектные решения, предусматривающие поэтапное последовательное (неселективное) проведение добычных работ на месторождении.

ПО ИТОГАМ ГОЛОСОВАНИЯ РЕШИЛИ:

2. Руководствуясь пунктами 12, 12(1) Положения, рекомендовать Министерству отказать МУП «Горсети» во внесении изменений в лицензию на пользование недрами ПТР 015278 ТЭ в части изменения границ лицензионной площади в сторону уменьшения (исключения из лицензионной площади участка недр «Восточный»)

голосовали: за – 11, против – 0, воздержались – 0.

Председатель Комиссии:



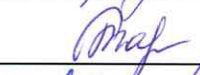
Кумарьков А.А.

Заместитель председателя Комиссии:



Браун Л.А.

Секретарь Комиссии:



Дехтярь Т.Н.

Члены Комиссии:



Бычков А.Т.




Грашовень С.С.




Лебедько А.В.



Лесин А.М.



Постика А.В.



Труфанов В.А.



Шевель Н.М.



Юрков А.А.